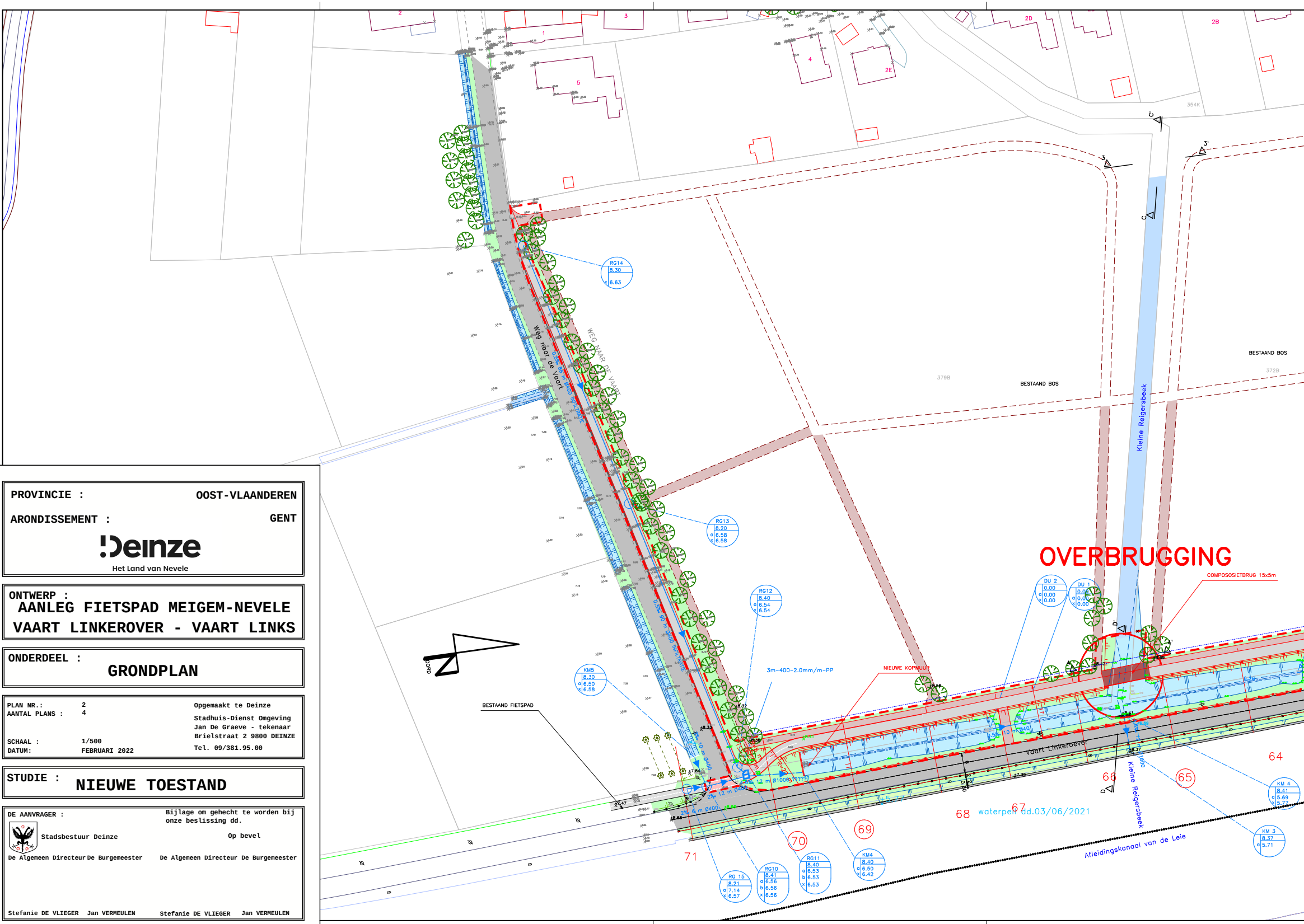
OVERBRUGGING
COMPOSOSIETBRUG 15x5m
NIEUWE KOPMUUR
3m-400-2.0mm/m-PP
BESTAAND FIETSPAD
BESTAAND BOS
BESTAAND BOS
Weg naar de Vaart
WEG NAAR DE VAART
Vaart Linkeroever
Kleine Reigersbeek
Kleine Reigersbeek
Afleidingskanaal van de Leie
waterpeil dd.03/06/2021
NOORD
0.5% 90 m Ø400 INFILTRATIE
0.5% 90 m Ø400 INFILTRATIE
2% 10 m Ø400
2% 12 m Ø400
2% 6 m Ø400
12 m Ø1000 ??????
0.5% 10 m Ø40
R=20 m
RG14 8.30 x 6.63
RG13 8.20 a 6.58 x 6.58
RG12 8.40 a 6.54 x 6.54
KM5 8.30 a 6.50 x 6.58
RG 15 8.21 a 7.14 x 6.57
RG10 8.41 a 6.56 b 6.56 x 6.56
RG11 8.40 a 6.53 b 6.53 x 6.53
KM4 8.40 a 6.50 x 6.42
DU 2 0.00 a 0.00 x 0.00
DU 1 0.00 a 0.00 x 0.00
KM 4 8.41 a 5.69 x 5.77
KM 3 8.37 a 5.71
64
65
66
67
68
69
70
71
1
2
2B
2D
2E
3
4
5
354K
379B
372B
C
C'
D
D'
3
3'
4
4'

PROVINCIE : OOST-VLAANDEREN

ARONDISSEMENT : GENT

Deinze
Het Land van Nevele

ONTWERP :
AANLEG FIETSPAD MEIGEM-NEVELE
VAART LINKEROVER - VAART LINKS

ONDERDEEL :
GRONDPLAN

PLAN NR.: 2
AANTAL PLANS : 4

SCHAAL : 1/500
DATUM: FEBRUARI 2022

Opgemaakt te Deinze

Stadhuis-Dienst Omgeving
Jan De Graeve - tekenaar
Brielstraat 2 9800 DEINZE
Tel. 09/381.95.00

STUDIE :
NIEUWE TOESTAND

DE AANVRAGER :

Stadsbestuur Deinze

De Algemeen Directeur De Burgemeester

Stefanie DE VLIEGER Jan VERMEULEN

Bijlage om gehecht te worden bij
onze beslissing dd.

Op bevel

De Algemeen Directeur De Burgemeester

Stefanie DE VLIEGER Jan VERMEULEN

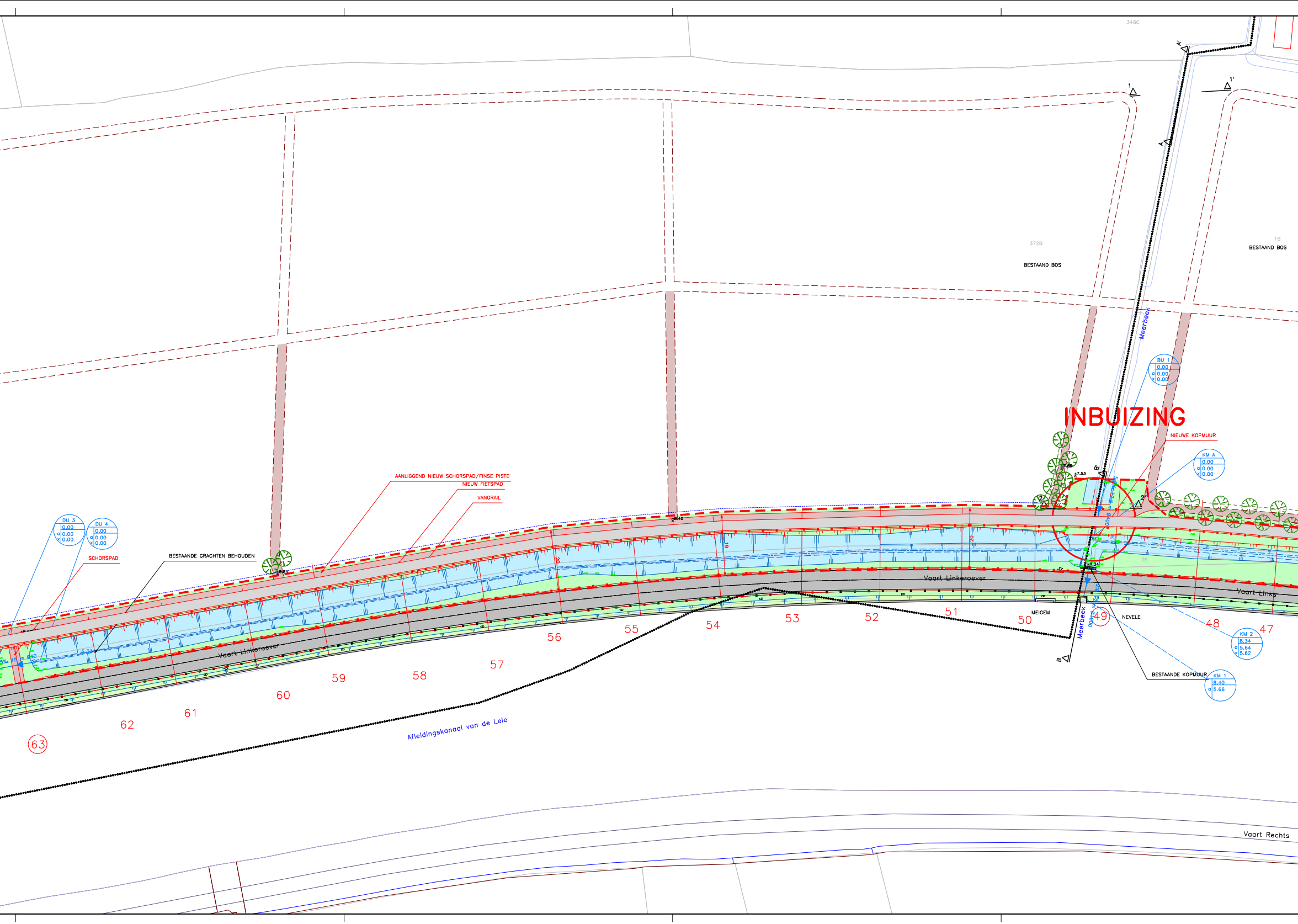
346C
A'
1
1'
A
372B
BESTAAND BOS
1B
BESTAAND BOS
Meerbeek
BU 1
0.00
a 0.00
x 0.00
INBUIZING
NIEUWE KOPMUUR
KM A
0.00
a 0.00
x 0.00
7.65
7.53
B'
2
2'
2E
AANLIGGEND NIEUW SCHORSPAD/FINSE PISTE
NIEUW FIETSPAD
VANGRAIL
DU 3
0.00
a 0.00
x 0.00
DU 4
0.00
a 0.00
x 0.00
SCHORSPAD
BESTAANDE GRACHTEN BEHOUDEN
8.84
8.40
15 m Ø40
6.33
Vaart Linkeroever
Vaart Linkeroever
Vaart Links
MEIGEM
NEVELE
Meerbeek
B
BESTAANDE KOPMUUR
KM 2
8.34
a 5.64
x 5.62
KM 1
8.40
a 5.66
63
62
61
60
59
58
57
56
55
54
53
52
51
50
49
48
47
Afleidingskanaal van de Leie
Vaart Rechts

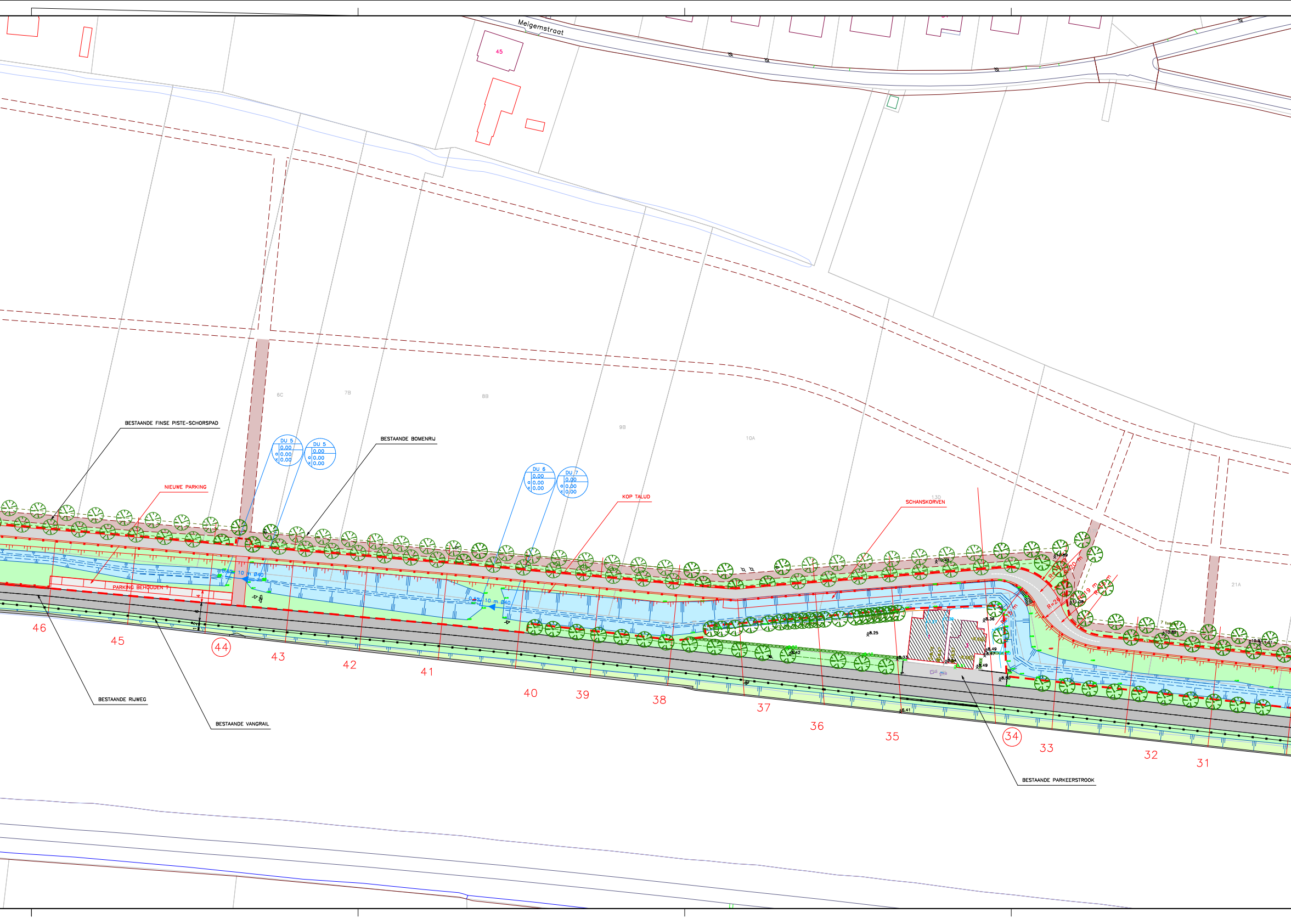
Meigemstraat
45
6C
7B
8B
9B
10A
13D
21A
BESTAANDE FINSE PISTE-SCHORSPAD
BESTAANDE BOMENRIJ
NIEUWE PARKING
PARKING BEHOUDEN ?
KOP TALUD
SCHANSKORVEN
BESTAANDE RIJWEG
BESTAANDE VANGRAIL
BESTAANDE PARKEERSTROOK
DU 5
0.00
0.00
0.00
DU 5
0.00
0.00
0.00
DU 6
0.00
0.00
0.00
DU 7
0.00
0.00
0.00
0.5% 10 m Ø40
0.5% 10 m Ø40
R=15 m
R=20 m
R=26 m
R=19 m
R=15 m
15 m
7 tussen
10.43
10.89
11.08
10.89
10.9
11.01
8.25
8.36
8.42
8.33
8.34
8.49
8.47
8.49
8.50
6.41
46
45
44
43
42
41
40
39
38
37
36
35
34
33
32
31

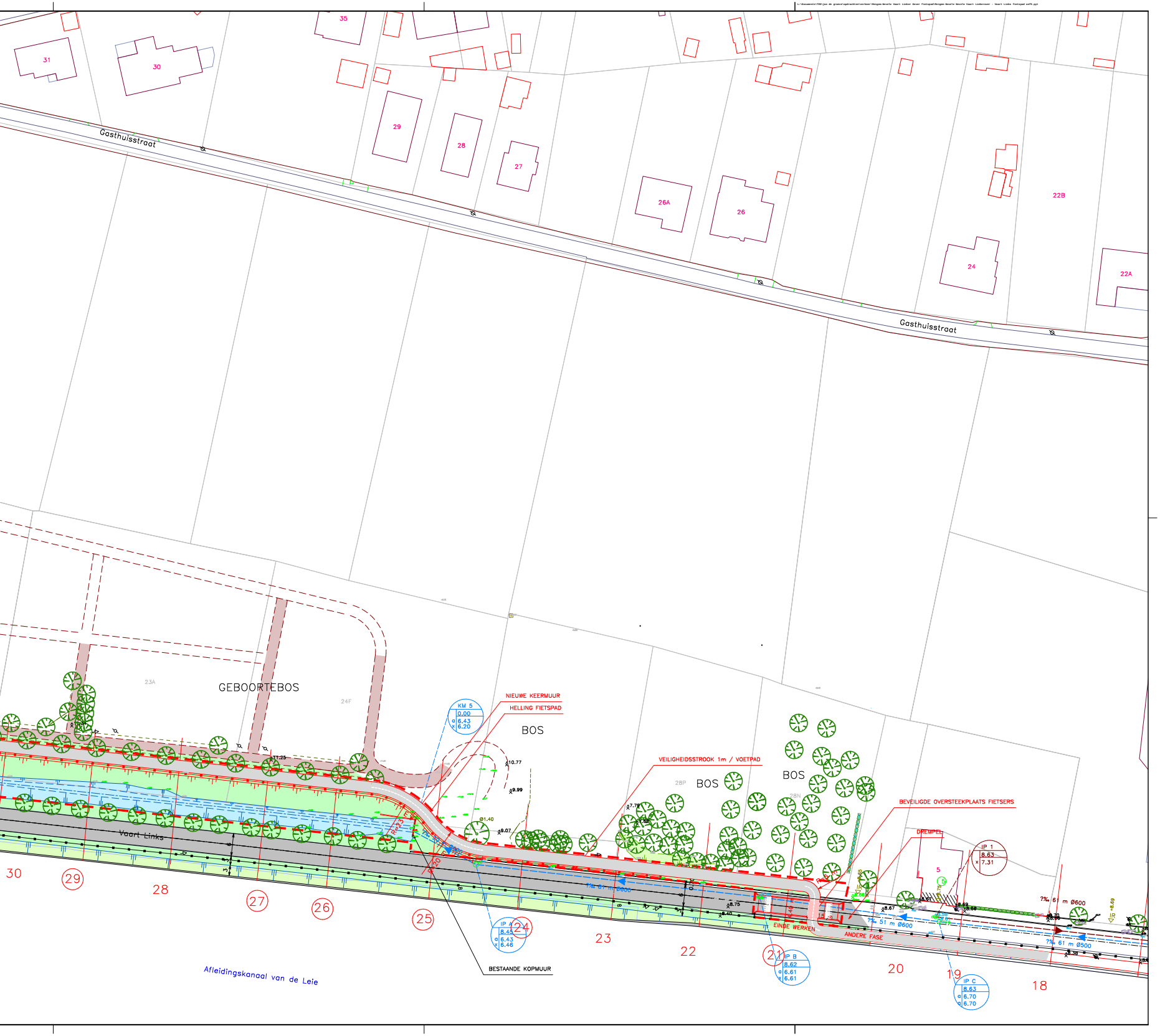
31
30
35
29
28
27
26A
26
22B
24
22A
Gosthuisstraat
Gosthuisstraat
23A
GEBOORTEBOS
24F
11.25
NIEUWE KEERMUUR
HELLING FIETSPAD
KM 5
0.00
6.43
6.20
BOS
10.77
9.99
Ø1.40
9.07
R=23 m
R=20 m
VEILIGHEIDSSTROOK 1m / VOETPAD
28P
BOS
BOS
28N
7.79
7.62
BEVEILIGDE OVERSTEEKPLAATS FIETSERS
DREMPEL
IP 1
8.63
7.31
5
?‰ 81 m Ø600
8.75
8.40
EINDE WERKEN
ANDERE FASE
?‰ 51 m Ø600
8.67
8.69
8.66
?‰ 61 m Ø600
?‰ 61 m Ø500
8.38
Vaart Links
30
29
28
27
26
25
24
23
22
21
20
19
18
IP A
8.45
6.43
6.46
IP B
8.62
6.61
6.61
IP C
8.63
6.70
6.70
BESTAANDE KOPMUUR
Afleidingskanaal van de Leie